
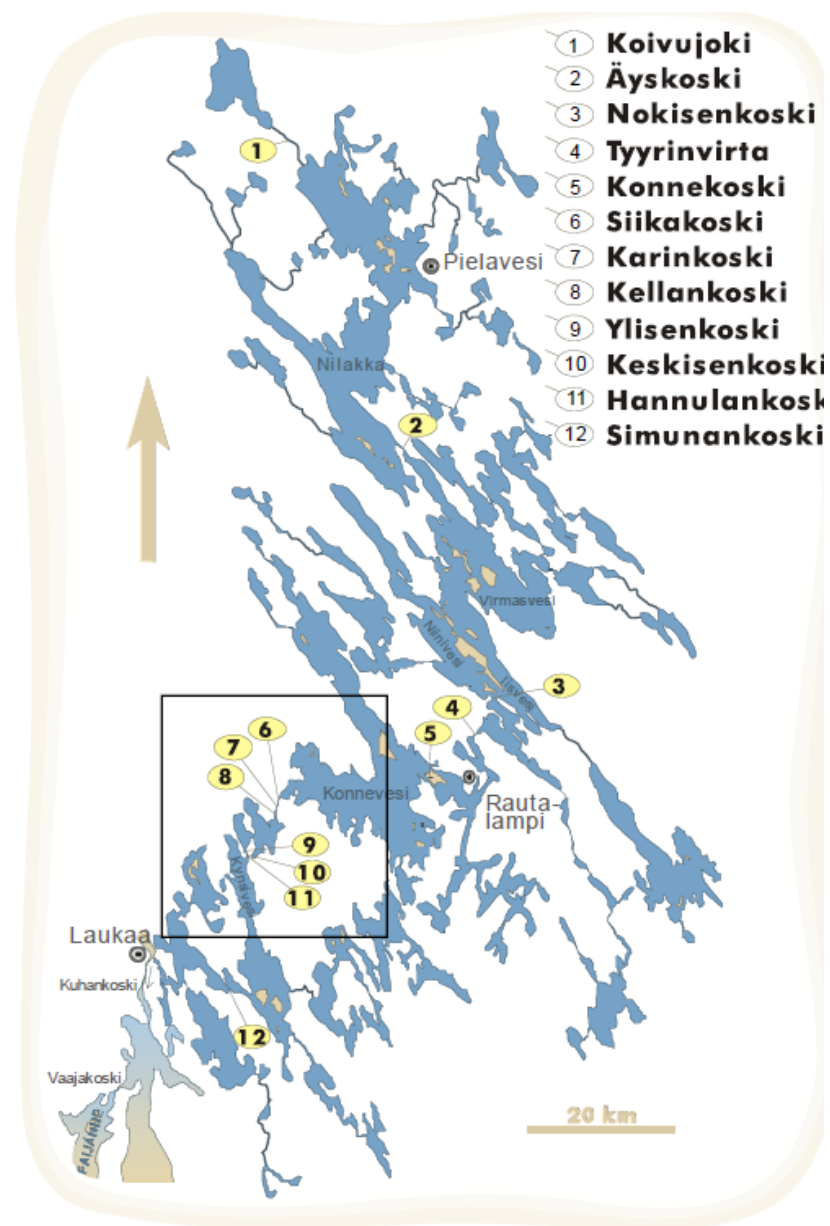
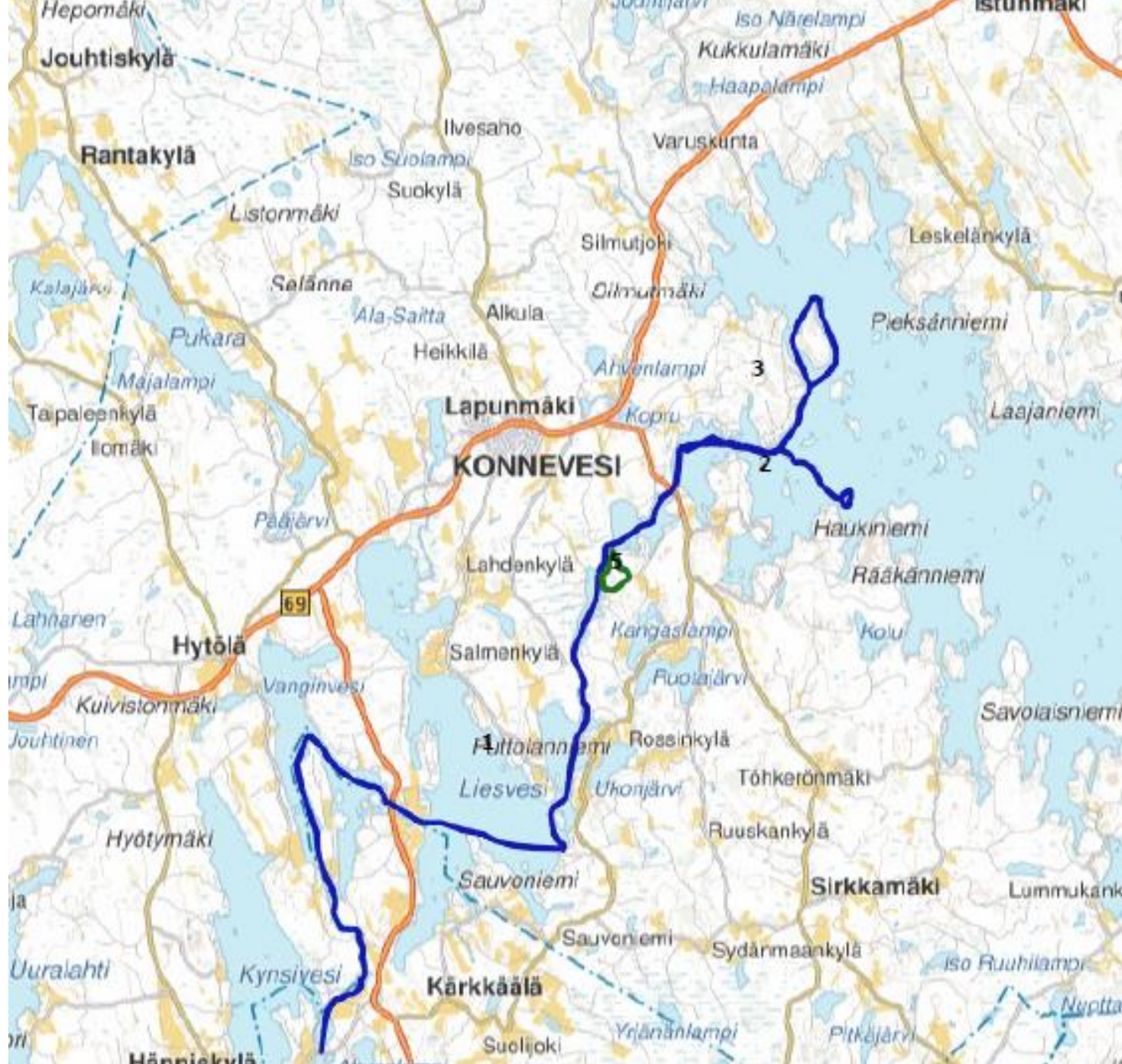


Rautalammin reitti - kansallisvesi



maaseuturahasto



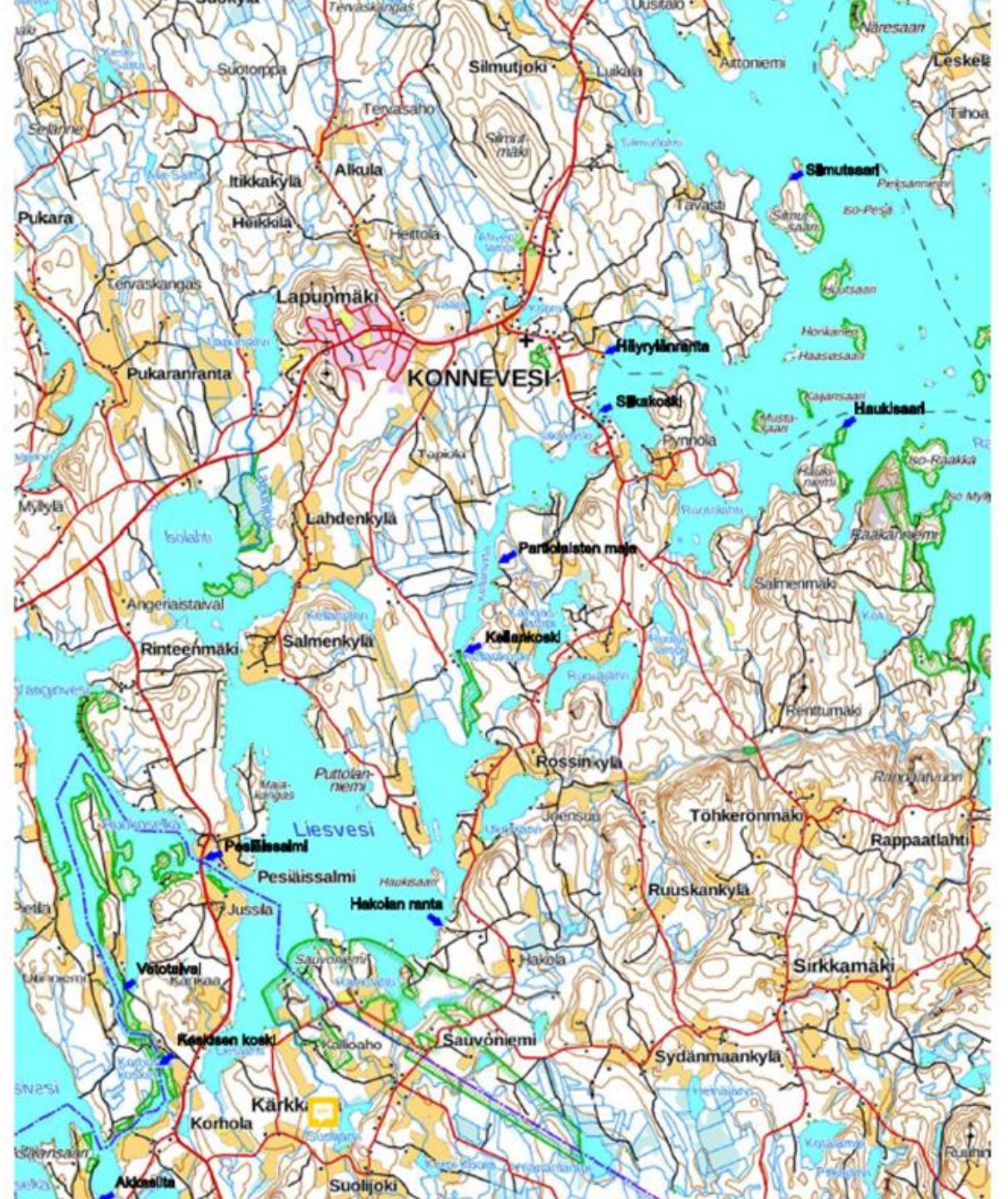


Konneveden
melontareitit



maaseuturahasto

| KOHDE | TOIMENPIDE |
|--|--|
| HÄYRYLÄNRANTA (Konnevesi) | Reitin opastaulu, Reittimerkki, Kanoottiaskel |
| HAUKISAARI (Konnevesi) | Rantautumislaituri, Reittimerkki, Pelastustaulu, |
| SILMUTSAARI (Konnevesi) | Rantautumislaituri, Reittimerkki, Pelastustaulu, |
| SIKAKOSKI (Konnevesi) | Reitin opastaulu laavun läheisyyteen, Reittimerkki |
| PARTIOLAISTEN MAJA (Konnevesi) | Katoksellinen tulipaikka, Partiomajan kunnostaminen taukotupakäyttöön, Rantautumislaituri, Ulkokäymälä, Telttapaikkojen raivaus ja merkintä, Reitin opastaulu, Reittimerkki |
| KELLANKOSKI (Konnevesi) | Reitin opastaulu, Reittimerkki 2 kpl, Pelastustaulu, Kosken ohituksen mahdollistavat rakenteet itärannalla: 2 rantautumislaituria (ylä- ja alapuolelle koskea), polun raivaus, pitkospuut (350 m), veneen/kajakin siirtoon soveltuva laitteisto, katoksellinen tulipaikka, Ulkokäymälä |
| HAKOLANRANTA (Konnevesi) | Katoksellinen tulipaikka, Ulkokäymälä, Pysäköintialueen laajentaminen, Telttapaikkojen raivaus ja merkintä, Tienvarsiviitta päätieltä kohteeseen 2 kpl, yht. Reitin opastaulu, Reittimerkki |
| PESIÄISSALMI (Konnevesi-Hankasalmi) | Rantautumislaituri, Reittiopastaulu, Reittimerkki, Ohjeistustaulu, |
| VETOTAIVAL (Hankasalmi) | Reittimerkit molemmin puolin vetotaivalta, Pelastustaulu, Ohjeistustaulu |
| KESKISENKOSKI (Hankasalmi) | Reittimerkki, Pelastustaulu, |
| SAKSALANSAARI, AKKASILTA | Reittimerkki, Pelastustaulu, Ohjeistustaulu, |



Keittokatokset: Partiolaisten maja



KONNEVEDENKUNTA
KOSKIREITIN TAUKOPAIKAT

PARTIOLAISTENMAJA
KEITTOKATOS-TERASSI
POHJA NOIN 6 X 3



Hakolanranta

