Wanha Witonen, Petäjävesi
KESKI-SUOMEN
RETKEILYREITIT
MAAILMANKARTALLE
#retkeilyks
Retkeily Keski-Suomi (@retkeilyks)
www.aitomaaseutu.fi/hankkeet /retkeilyks

Keski-Suomen retkeilyreitit maailmankartalle –hanke

Koordinaatio: JAMK, Liiketoimintayksikkö

Partneri: Metsähallitus, Luontopalvelut

Muu yhteistyö: Visit Finland – Outdoors Finland

Kesto: 1.10.2016 – 28.2.2019

Pääkohderyhmät: kansainväliset matkailijat, lähimatkailijat ja –retkeilijät, reittien läheiset maaseudun mikro- ja pk-yritykset, reittien ylläpitäjät, uusia retkeilyreittejä suunnittelevat

Välilliset kohderyhmät: ympäristökasvatustahot, matkailualan koulutussektori, kehittäjäorganisaatiot, päättäjät, muut maaseuturahastohankkeet, Outdoors Finland

Euroopan maaseudun kehittämisen maatalousrahasto: Eurooppa investoi maaseutualueisiin
Elinkeino-, liikenne- ja ympäristökeskus
METSÄHALLITUS
Visit Finland Outdoors

Melontareittien työpaja 31.5.2017

Konnevesi-Laukaa ja Haukisaaren kierros

Tupaswilla, Laukaa

Osallistujat

Suvi Leinonen, Jyväskylän ammattikorkeakoulu

Petri Liukkonen, Jyväskylän ammattikorkeakoulu

Saara Tervala, Jyväskylän ammattikorkeakoulu

Mirva Leppälä, Jyväskylän ammattikorkeakoulu

Marjo Nevalainen, Jyväskylän ammattikorkeakoulu

Upe Nykänen, Jyväskylän ammattikorkeakoulu

Satu Puranen, Virvatulen Taika

Teijo Haapakoski, Erä- ja luontopalvelut HyvänTähen

Janita Juvakka, Metsähallitus / Jyväskylän ammattikorkeakoulu

Harri Koljonen, Laukaan Tarvaalan Kyläseura ry

Mirja Riipinen, Ranta-Keurula

Rositsa Bliznakova, Rautalammin kunta / Konneveden kunta

Euroopan maaseudun kehittämisen maatalousrahasto: Eurooppa investoi maaseutualueisiin

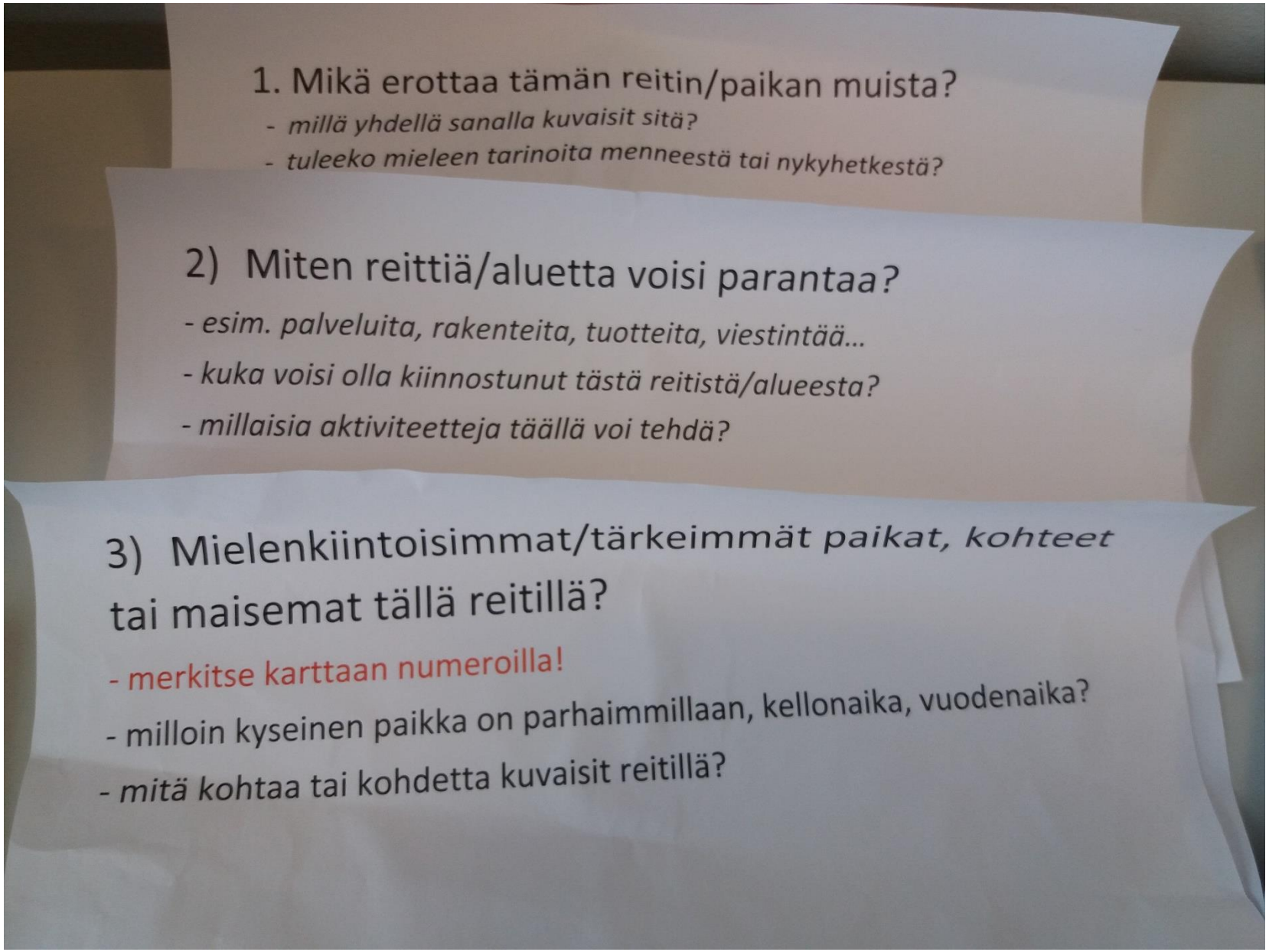

Euroopan maaseudun
kehittämisen maatalousrahasto:
Eurooppa investoi maaseutualueisiin

Euroopan maaseudun kehittämisen maatalousrahasto: Eurooppa investoi maaseutualueisiin

Pöytä 1. Erotustekijät, Konnevesi-Laukaa

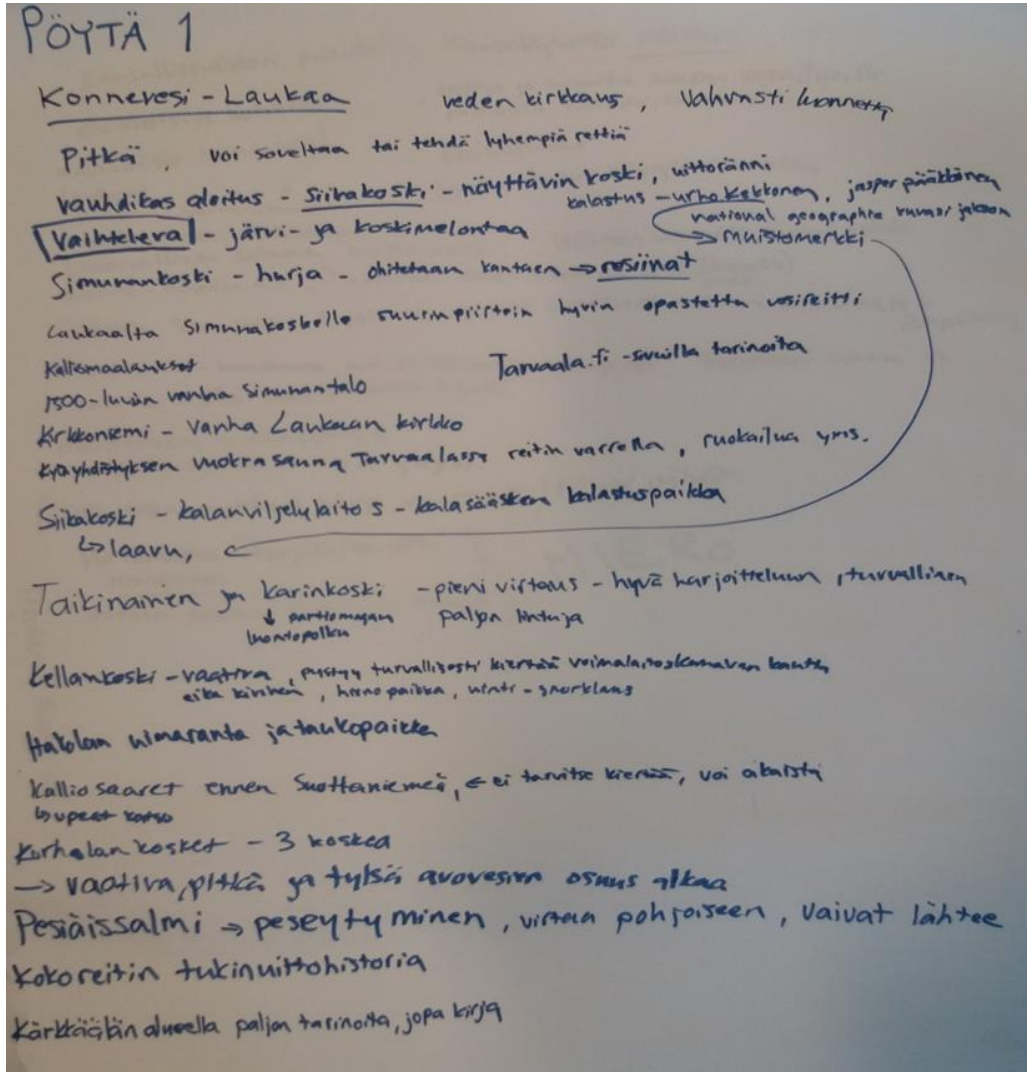

- Veden kirkkaus, vahvasti luonnetta
- Pitkä- voi soveltaa tai tehdä lyhyempiä retkiä
- Vauhdikas aloitus – Siikakoski, näyttävin koski, uittoränni, kalanviljelylaitos ja kalasääsken kalastuspaikka
- Laavu – National Geographic kuvasi jakson - muistomerkki
- Vaihteleva, järvi- ja koskimelontaa
- Kalastus – Urho Kekkonen ja Jasper Pääkkönen
- Simunan koski – hurja, ohittetaan kantaen – resiinat
- Laukaalta Simunankoskelle suurin piirtein hyvin opastettu vesireitti
- Kalliomaalaukset
- 1500-luvun vanha Simunan talo
- Tarvaala.fi-sivuilla tarinoita
- Kirkkoniemi – vanha Laukaan kirkko
- Kyläyhdistyksen vuokrasauna Tarvaalassa reitin varrella, ruokailua yms.

Pöytä 1. Erotustekijät, Konnevesi-Laukaa

- Taikinainen ja Karinkoski – pieni virtaus, hyvä harjoitteluun, turvallinen, paljon lintuja
- Partiomajan luontopolku
- Kellankoski – vaativa, pystyy turvallisesti kiertää voimalaitoskanavan kautta, aika kivinen, hieno paikka, uinti, snorkaus
- Hakolan uimaranta ja taukopaikka
- Kalliosaaret ennen Suottaniemeä <- ei tarvitse kiertää, voi oikaista
- Korholan kosket – 3 koskea -> vaativa, pitkä ja tylsä avovesiosuus alkaa
- Pesiäissalmi -> peseytymisestä saanut nimensä, virtaa pohjoiseen, joka on epätavallista, siinä peseytymällä vaivat lähtee
- Koko reitin tukinuittohistoria
- Kärkkäälän alueella paljon tarinoita, jopa kirja

Euroopan maaseudun kehittämisen maatalousrahasto: Eurooppa investoi maaseutualueisiin

Pöytä 1. Erotustekijät, Haukisaaren kierros

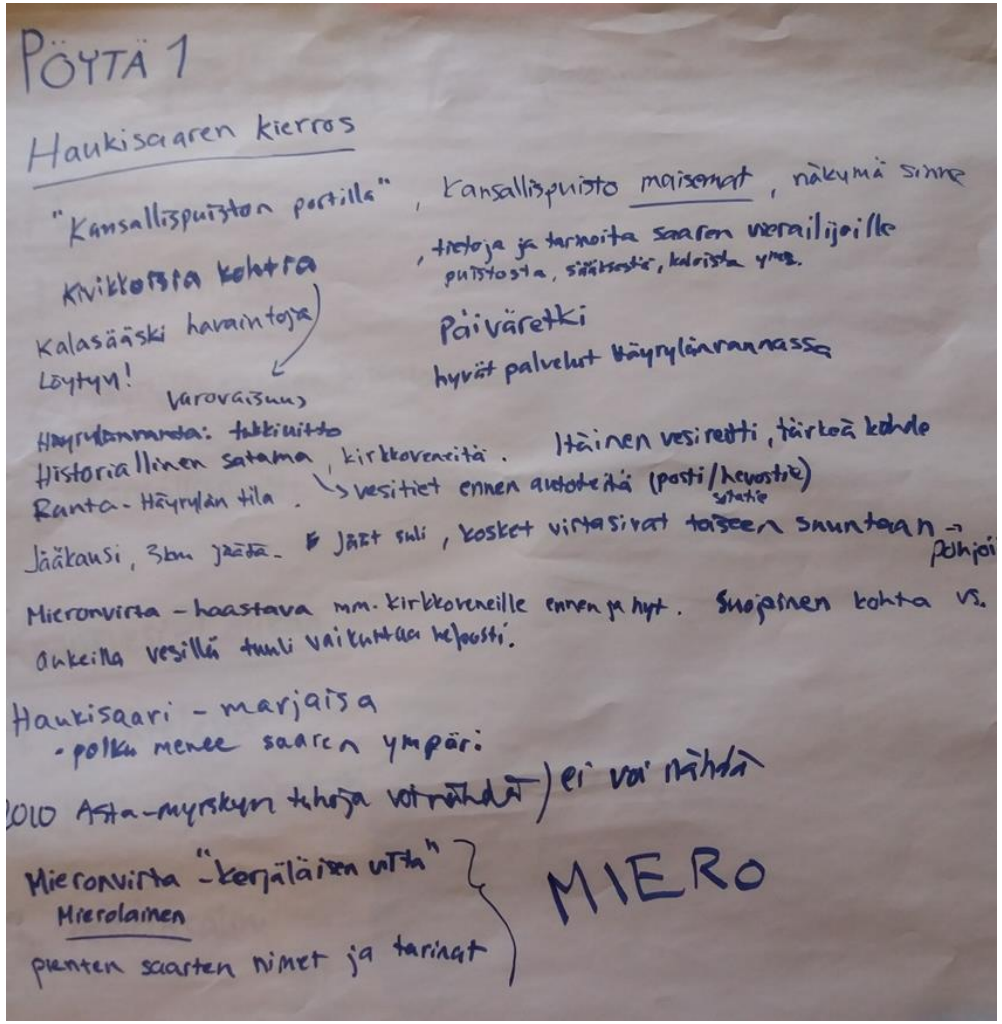

- ”Kansallispuiston portilla”
- Kansallispuiston maisemat, näkymä sinne
- Tietoa ja tarinoita saaren vierailijoille puistosta, sääksestä, kaloista yms.
- Päiväretki
- Hyvät palvelut Häyrylänrannassa
- Kivikkoisia kohtia, varovaisuus
- Kalasääskihavaintoja löytyy
- Häyrylän ranta: tukinuitto
- Historiallinen satama, kirkkoveneitä
- Vesitiet ennen autoteitä (posti/hevostie/sotatie)
- Itäinen vesireitti, tärkeä kohde
- Ranta, Häyrylän tila

Euroopan maaseudun kehittämisen maatalousrahasto: Eurooppa investoi maaseutualueisiin

Pöytä 1. Erotustekijät, Haukisaaren kierros

- Jääkausi 3km jäätä, jäät suli, kosken virtasivat toiseen suuntaan eli pohjoiseen
- Mieronvirta – ”kerjäläisen virta”, mierolainen
- Mieronvirta – haastava mm. kirkkoveneille ennen ja nyt, suojainen kohta vs. aukeilla vesillä tuuli vaikuttaa helposti
- Haukisaari – marjaisa
- Polku menee saaren ympäri
- 2010 Asta- myrskyn tuhoja voi nähdä – ei voi nähdä?
- Pienten saarten nimet ja tarinat

Euroopan maaseudun kehittämisen maatalousrahasto: Eurooppa investoi maaseutualueisiin

Pöytä 1. Erotustekijät, Top 3

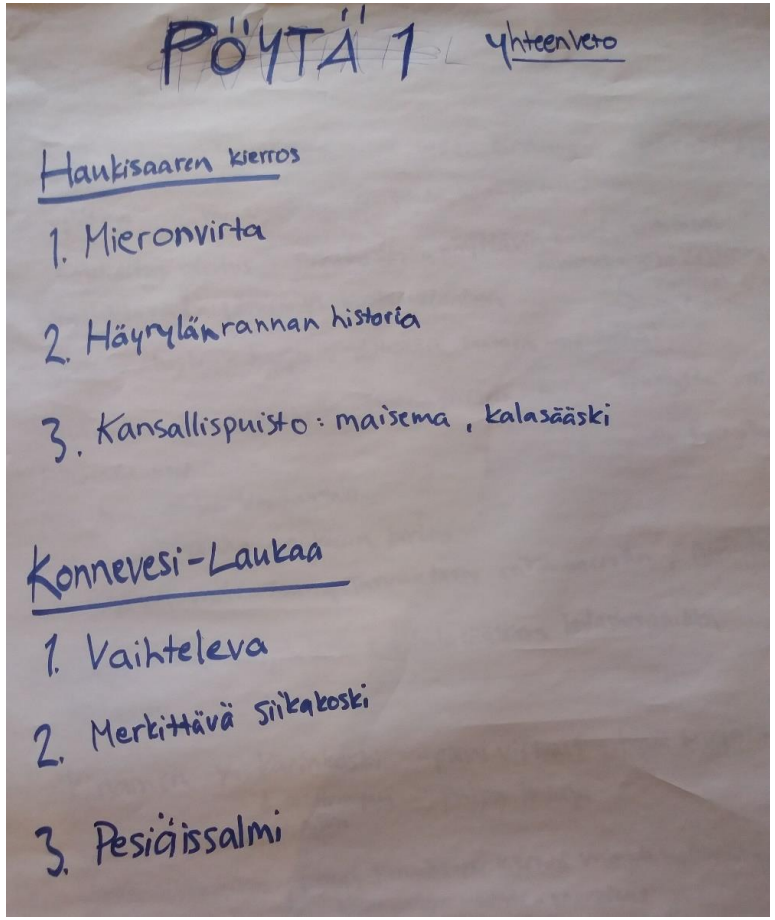

Haukisaaren kierros

1. Mieronvirta
2. Häyrylänrannan historia
3. Kansallispuisto: maisema, kalasääski

Konnevesi-Laukaa

1. Vaihteleva
2. Merkittävä Siikakoski
3. Pesiäissalmi

Euroopan maaseudun kehittämisen maatalousrahasto: Eurooppa investoi maaseutualueisiin

Pöytä 2. Kehittämisideat, Konnevesi-Laukaa

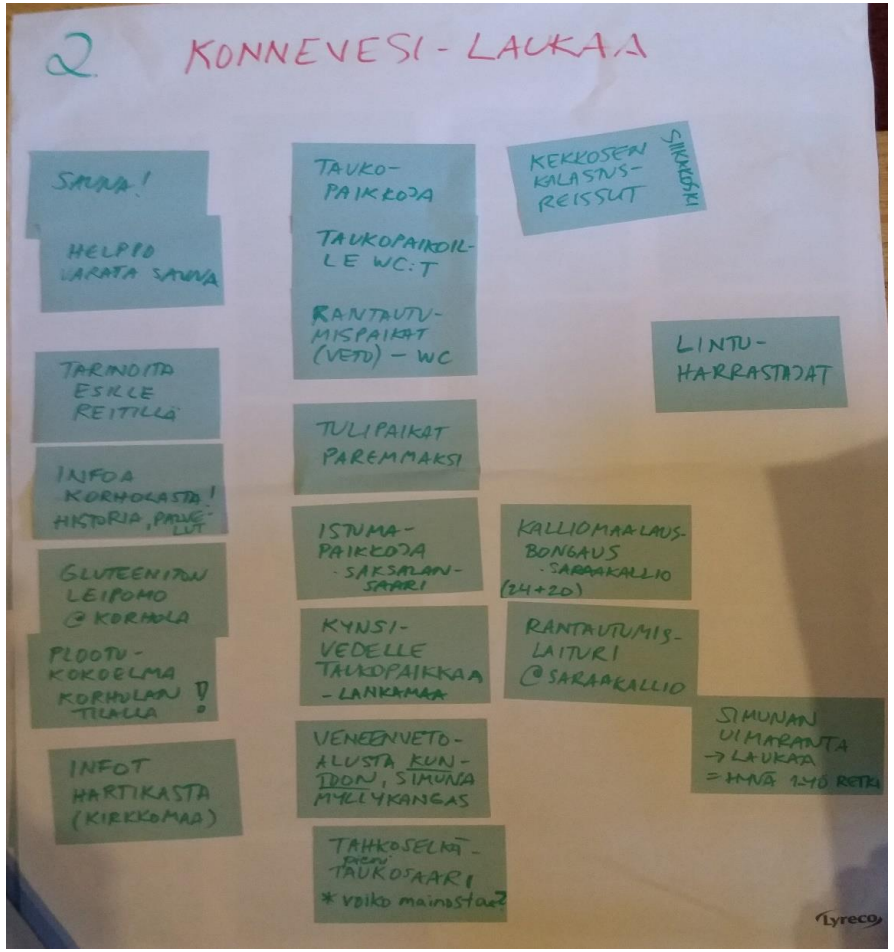

- Sauna, helppo varata
- Tarinoita esille reitillä
- Infoa Korholasta, historia, palvelut
- Gluteeniton leipomo @ Korhola
- Plootukokoelma Korholan tilalla
- Infot hartikasta (kirkkomaa)
- Taukopaikkoja + WC:t
- Rantautumispaikat (veto) – WC
- Tulipaikat paremmaksi
- Istumapaikkoja – Saksalan saari
- Kynsivedelle taukopaikka – Lankamaa
- Veneenvetoalusta kuntoon, Simuna Myllykangas
- Tahkoselkä – pieni taukosaari, voiko mainostaa?
- Kekkosen kalastusreissut, Siikakoski
- Lintuharrastajat
- Kalliomaalausbongaus – Saraakallio (24+20)
- Simunan uimaranta -> Laukaa = hyvä 1. yön retki

Euroopan maaseudun kehittämisen maatalousrahasto: Eurooppa investoi maaseutualueisiin

Pöytä 2. Kehittämisideat, Haukisaaren kierros

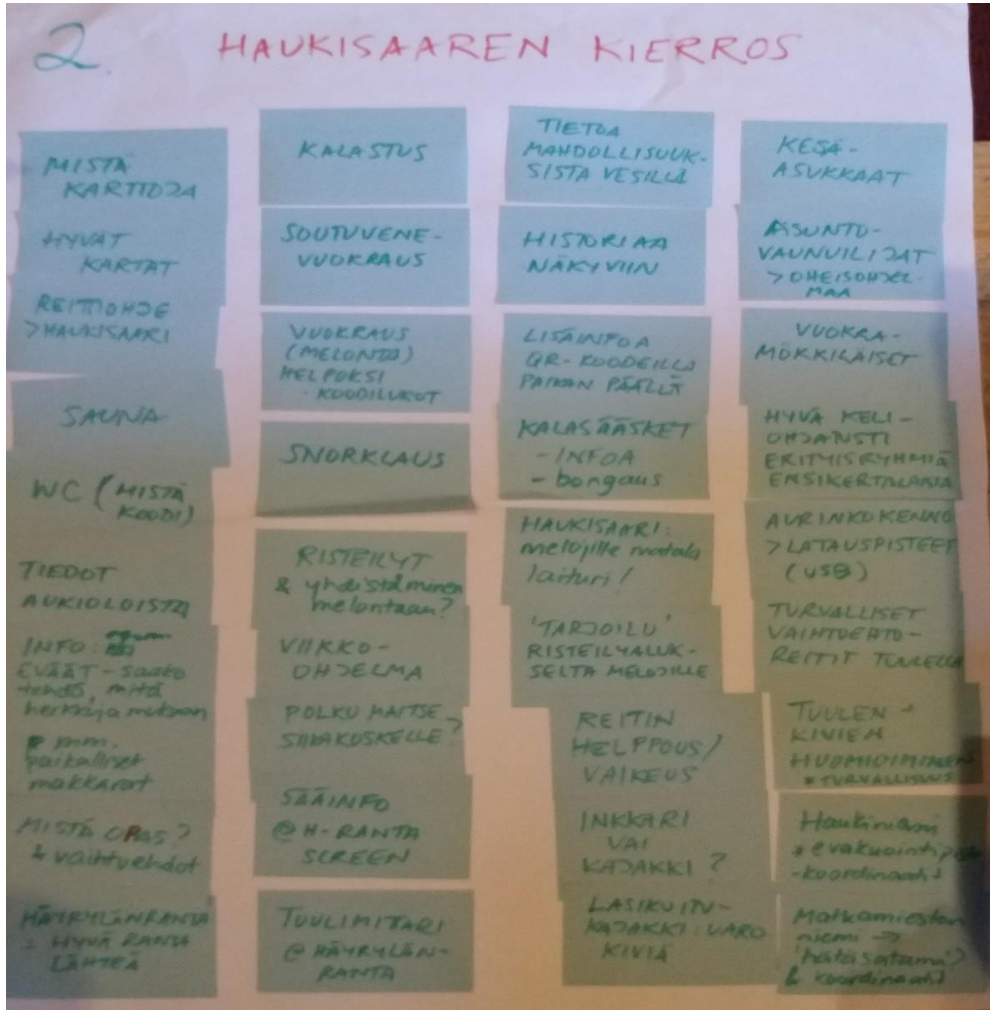

- Mistä karttoja
- Hyvät kartat
- Reittiohje -> Haukisaari
- Sauna
- WC (mistä koodi)
- Tiedot aukioloista
- Info: eväät – saako tehdä, mitä herkkuja mukaan
- Mm. paikalliset makkarat
- Mistä opas? + vaihtoehdot
- Häyrylän ranta, hyvä ranta lähteä
- Kalastus
- Soutuvenevuokraus
- Vuokraus (melonta) helpoksi – koodilukot
- Snorklaus
- Risteilyt & yhdistäminen melontaan?
- Viikko-ohjelma

Euroopan maaseudun kehittämisen maatalousrahasto: Eurooppa investoi maaseutualueisiin

Pöytä 2. Kehittämisideat, Haukisaaren kierros

- Sääinfo @ Häyrylänranta screen
- Tuulimittari @ Häyrylänranta
- Tietoa mahdollisuuksista vesillä
- Historiaa näkyviin
- Lisätietoa QR-koodeilla paikan päällä
- Kalasääsket – infoa, bongaus
- Haukisaari – melojille matala laituri
- Tarjoilu risteilyalukselta melojille
- Reitin helppous/vaikeus
- Inkkari vai kajakki?
- Lasikuitukajakki: varo kiviä
- Kesäasukkaat
- Asuntovaunuilijat – oheisohjelmaa
- Vuokramökkiläiset
- Hyvä keli – ohjatusti erityisryhmiä, ensikertalaisia
- Aurinkokenno – Latauspisteet (USB)
- Turvalliset vaihtoehtoreitit tuulella
- Tuulen + kivien huomioiminen, turvallisuus
- Haukiniemi – evakuointipiste, koordinaatit
- Matkamiesten niemi -> ”hätäsatama” & koordinaatit

Euroopan maaseudun
kehittämisen maatalousrahasto:
Eurooppa investoi maaseutualueisiin

Pöytä 2. Kehittämisideat, Top 3

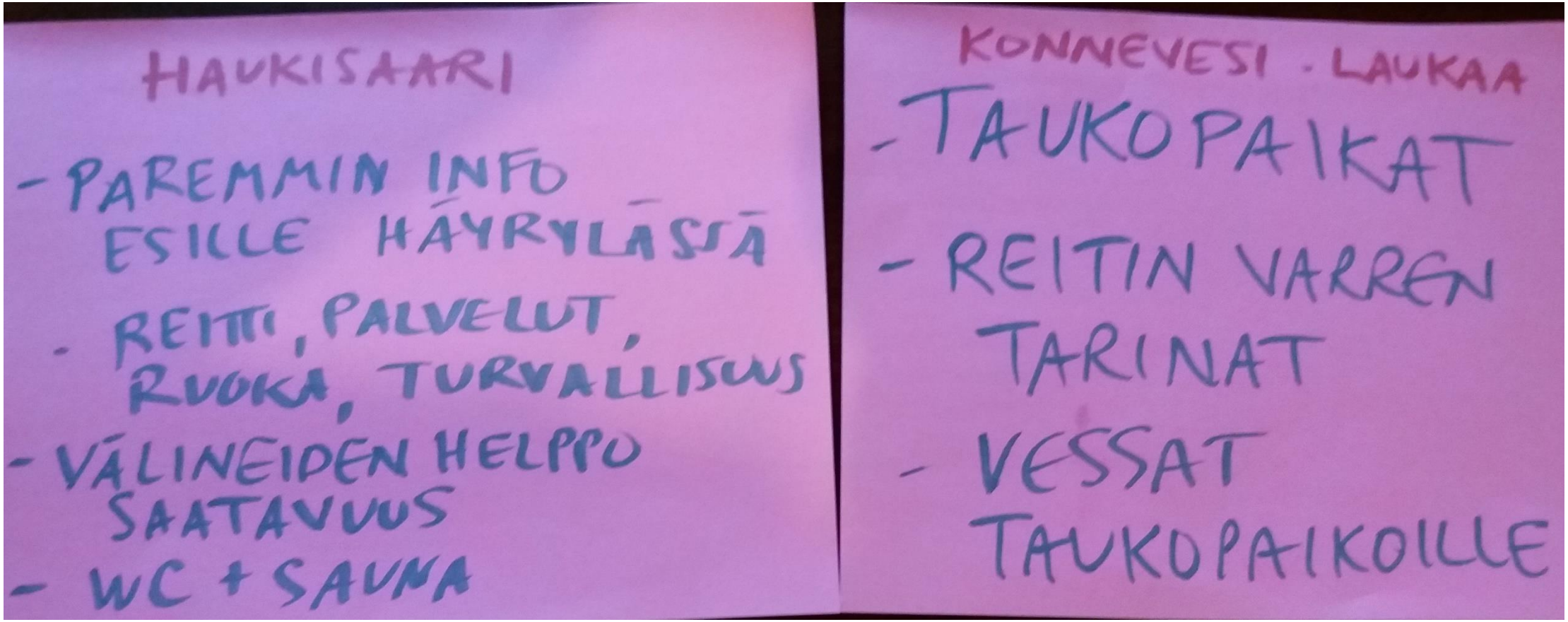

Euroopan maaseudun
kehittämisen maatalousrahasto:
Eurooppa investoi maaseutualueisiin

Pöytä 3.Hotspotit Konnevesi-Laukaa (1/2)

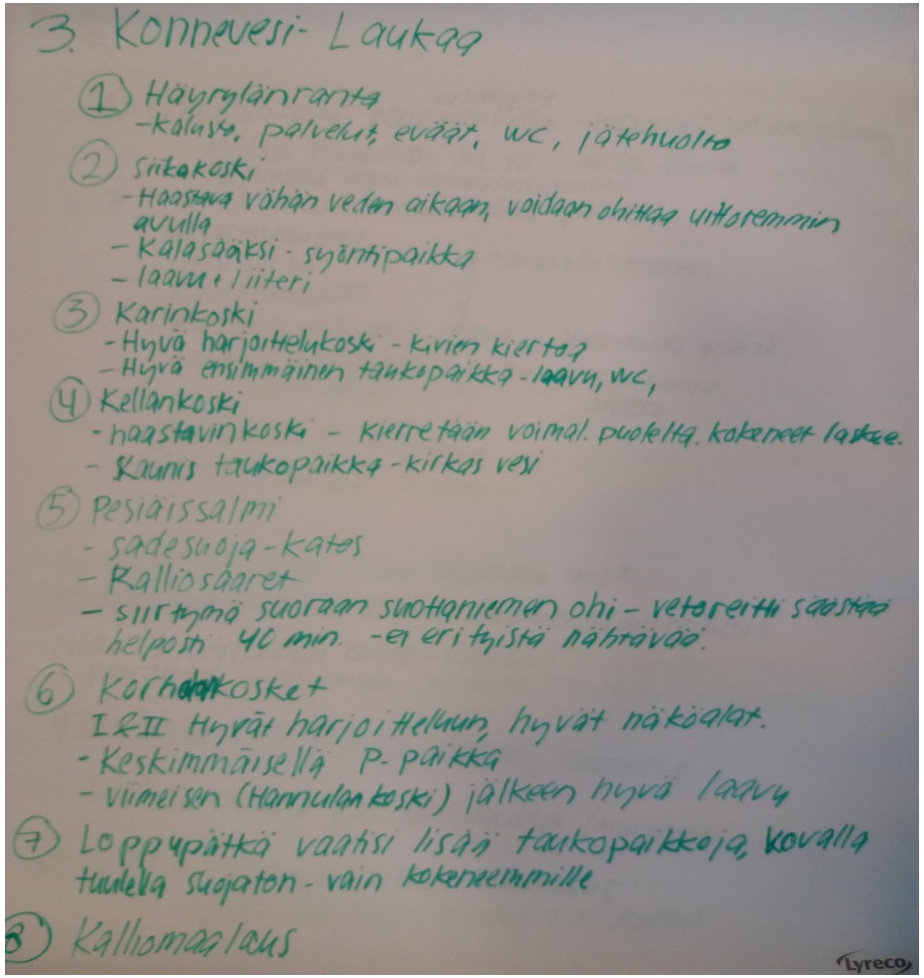

1. Häyrylänranta
   - Kalusto, palvelut, eväät, wc, jätehuolto
2. Siikakoski
   - Haastava vähän veden aikaan, voidaan ohittaa uittoremmin avulla
   - Kalasääski – syöntipaikka
   - Laavu + liiteri
3. Karinkoski
   - Hyvä harjoittelukoski – kivien kiertoa
   - Hyvä ensimmäinen taukopaikka – laavu, wc
4. Kellankoski
   - Haastavin koski – kierretään voimalan puolelta, kokeneet laskevat
   - Kaunis taukopaikka – kirkas vesi

Euroopan maaseudun kehittämisen maatalousrahasto: Eurooppa investoi maaseutualueisiin

Kosket 1-4 Natura 2000 -aluetta

Pöytä 3.Hotspotit Konnevesi-Laukaa (1/2)

5. Pesiäissalmi
- Sadesuoja – katos
- Kalliosaaret
- Siirtymä suoraan suottaniemen ohi – vetoreitti säästää helposti 40 min – ei erityistä nähtävää

6. Korholankosket
- 1&2 hyvät harjoitteluun, hyvät näköalat
- Keskimmäisellä P-paikka
- Viimeisen (Hannulan koski) jälkeen hyvä laavu

7. Loppupätkä vaatisi lisää taukopaikkoja, kovalla tuulella suojaton – vain kokeneemmille

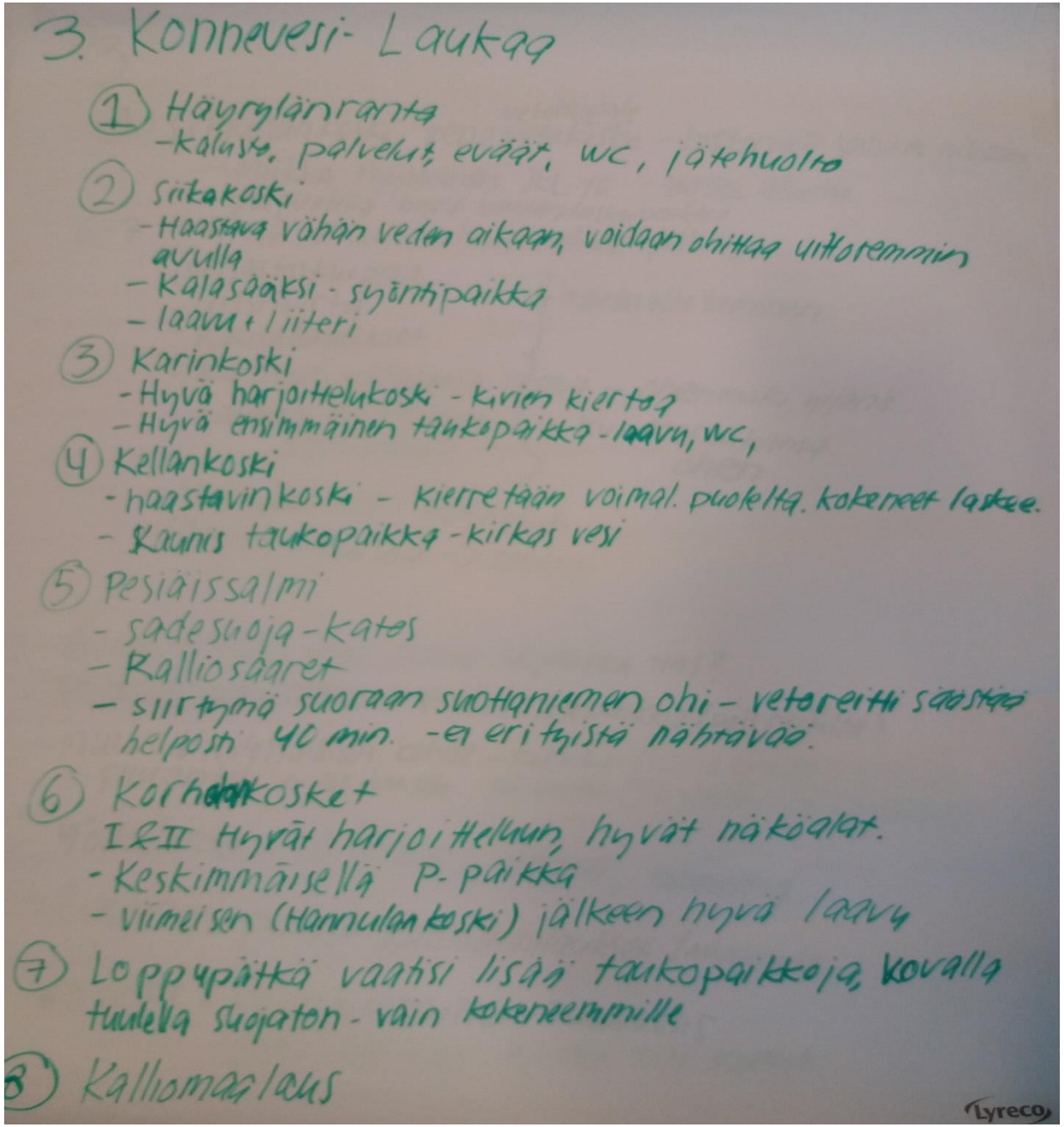

Pöytä 3. Hotspotit, Konnevesi-Laukaa (2/2)

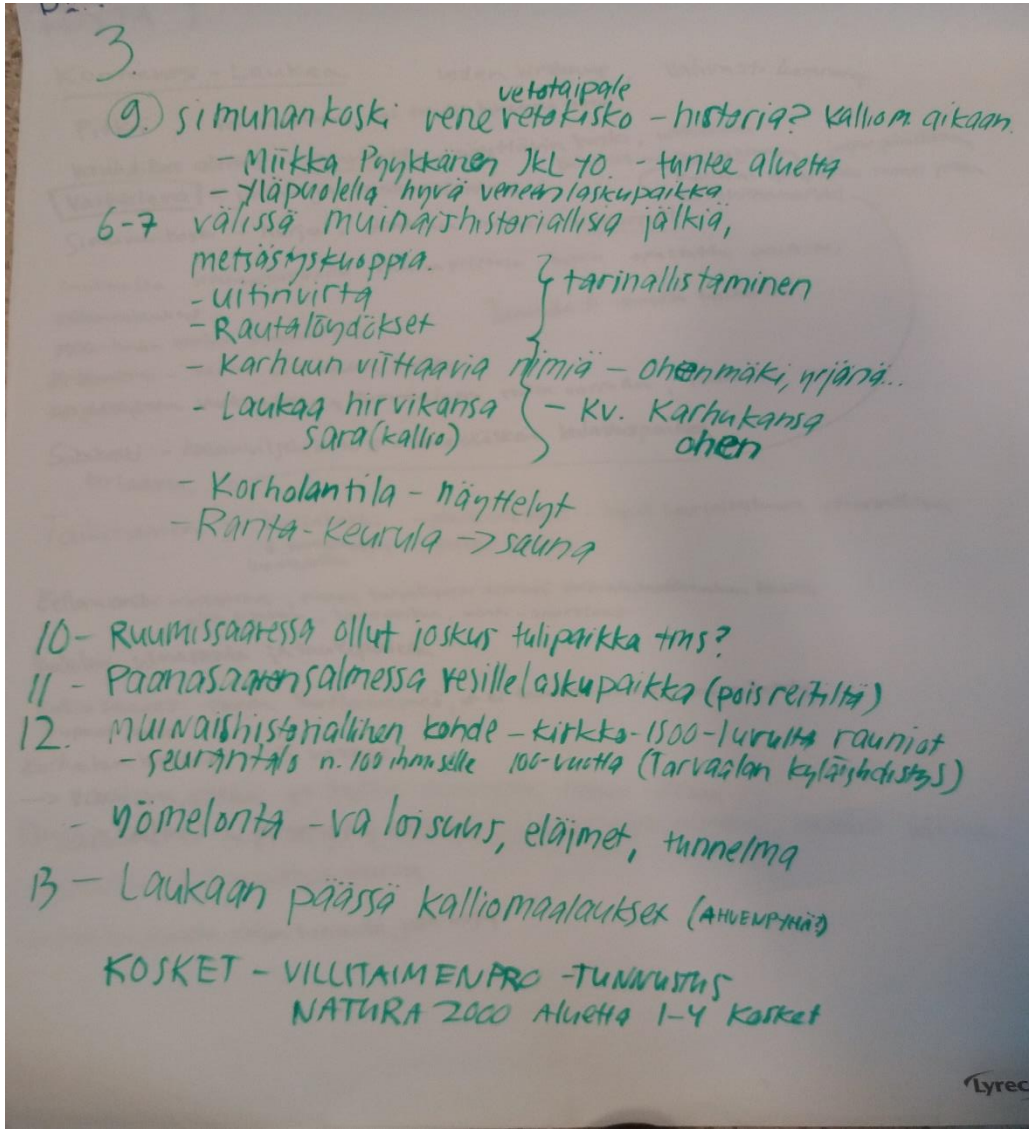

6-7. Välissä muinaishistoriallisia jälkiä, metsästyskuoppia
- Uitinvirta
- Rautalöydökset
- Karhuun viittaavia nimiä – Ohenmäki, Yrjänä…
- Laukaa hirvikansa sara(kallio)
- Korholantila – näyttelyt
- Ranta-Keurula → Sauna

8. Kalliomaalaus

9. Simunankoski venevetokisko – historia?

Kalliomaalausten aikaan
- Miikka Pyykkänen Jyväskylän yliopistolta tuntee aluetta
- Yläpuolella hyvä veneen laskupaikka

10. Ruumissaaressa ollut joskus tulipaikka ?

11. Paanasaaren salmessa vesillelaskupaikka (pois reitiltä)

12. Muinaishistoriallinen kohde – kirkko - 1500-luvulta rauniot
- Seurantalo noin 100 ihmiselle 100 vuotta (Tarvaalan kyläyhdistys)
- Yömelonta – valoisuus, eläimet, tunnelma

13. Laukaan päässä kalliomaalaukset (Ahvenpyhä?)

Pöytä 3. Hotspotit, Haukisaaren kierros

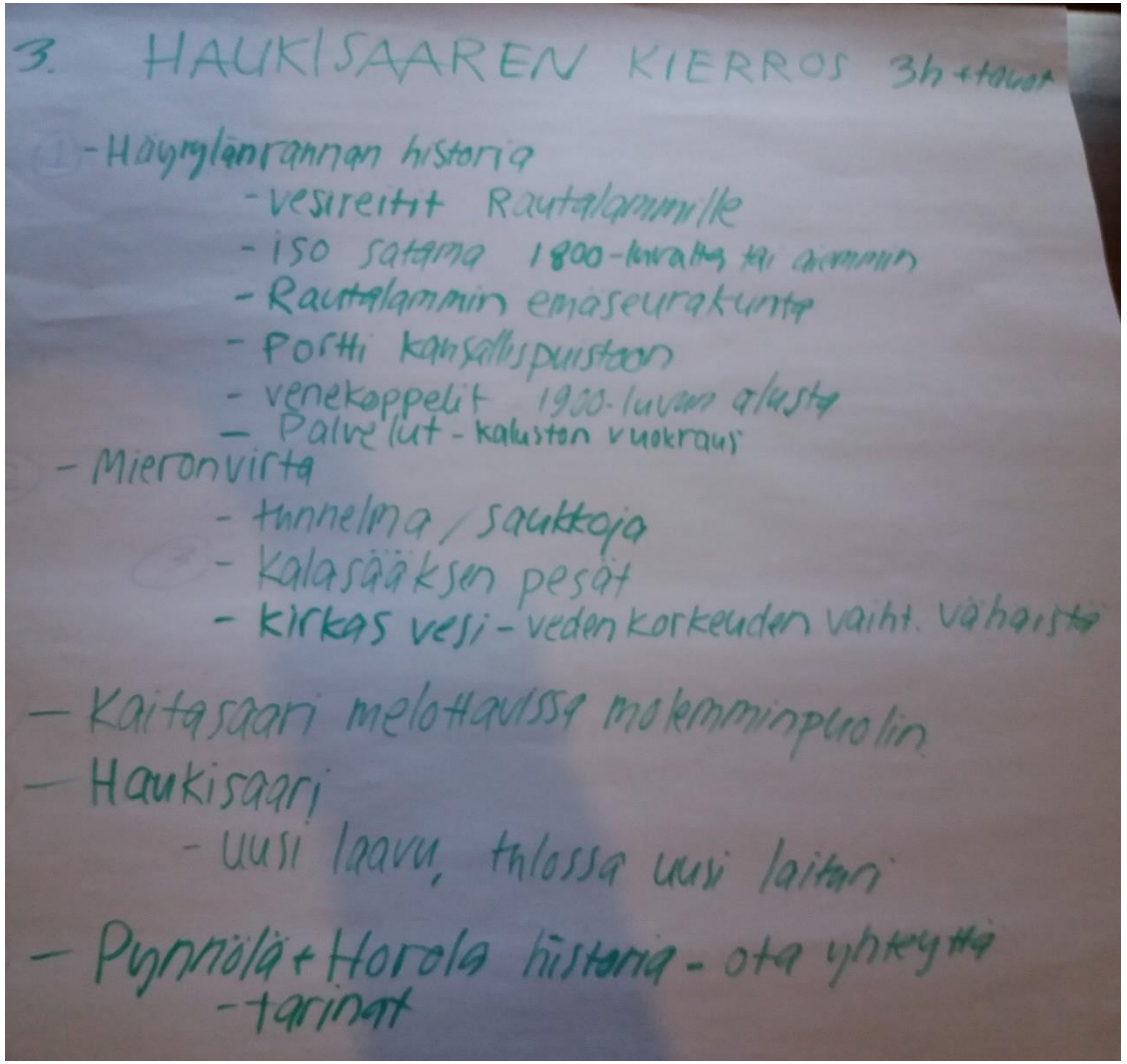

- Häyrylänrannan historia
  - Vesireitit Rautalammille
  - Iso satama 1800-luvulta tai aiemmin
  - Rautalammin emäseurakunta
  - Portti kansallispuistoon
  - Venekappelit 1900-luvun alusta
  - Palvelut – kaluston vuokraus
- Mieronvirta
  - Tunnelma / saukkoja
  - Kalasääsken pesät
  - Kirkas vesi – veden korkeuden vaihtelut vähäistä
- Kaitasaari melottavissa molemmin puolin
- Haukisaari
  - Uusi laavu, tulossa uusi laituri
- Pyynölä + Horola historia – ota yhteyttä
  - Tarinat

Pöytä 3. Hotspotit, Top 3

Euroopan maaseudun kehittämisen maatalousrahasto: Eurooppa investoi maaseutualueisiin

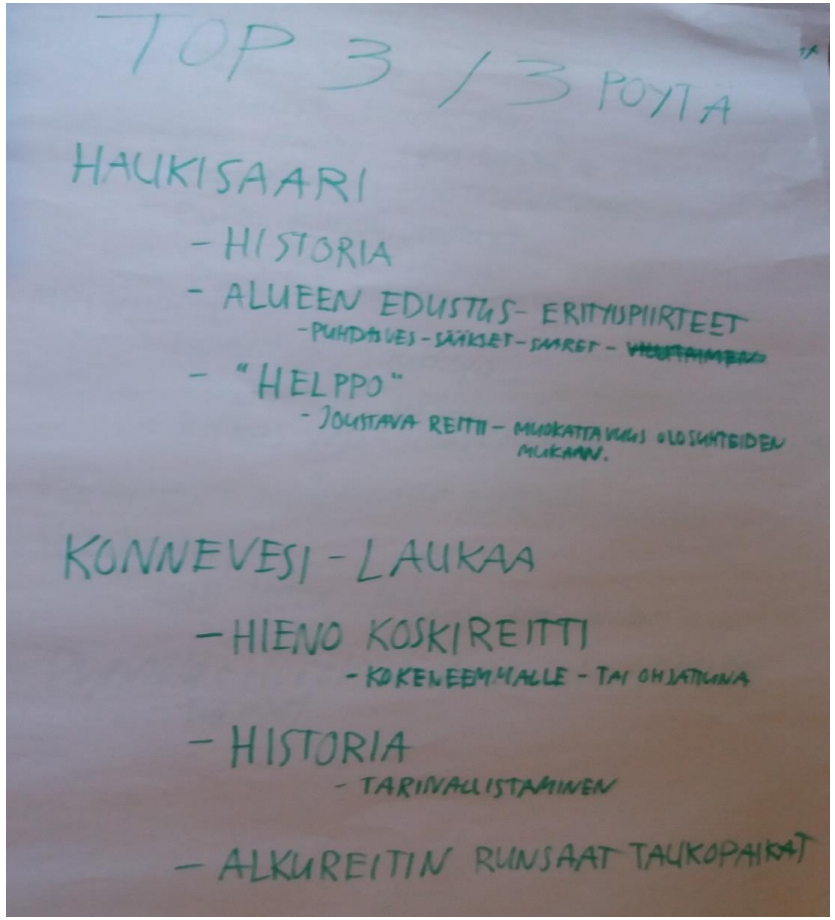

Haukisaari

1. Historia
2. Alueen edustus – erityispiirteet (puhdas vesi, sääsket, saaret)
3. ”Helppo” (joustava reitti – muokattavuus olosuhteiden mukaan)

Konnevesi- Laukaa

1. Hieno koskireitti (kokeneemmalle tai ohjattuna)
2. Historia (tarinallistaminen)
3. Alkureitin runsaat taukopaikat

Jatkotoimenpiteet

Tehtävä	Vastuuhenkilö	Deadline
Kehityssuunnitelmien koonti	Erica Svärd, JAMK	Syksy
Reittikuvausten kirjoittaminen	Ostopalvelu	Syksy
Reittiopas		Talvi 17-18
Reitit OF-Portaaliin ja Eurooppaan	Visit Finland	Syksy 2018

Euroopan maaseudun
kehittämisen maatalousrahasto:
Eurooppa investoi maaseutualueisiin